


Jako majitel parc. č. 1214/1, 1451/1 v k.ú. Otradov  
souhlasím s umístěním vodovodního řadu dle  
zákresu na této situaci.  
Tento souhlas slouží pro územní řízení a stavební povolení.

Gregorová Dana  
Otradov 84  
53943 Otradov

v. OTRADOV ..... dne. 26.7.2021 .....

  
.....  
podpis, razítko


Vodárenská společnost Chru...  
Vyřizuje:  
Došlo dne: **02. 08. 2021**  
Čj.:

## Legenda:

Navrhovaný vodovod



Trasa vodovodu



Dotčený pozemek



Katastrální mapa (hranice pozemků)

Ostatní inženýrské sítě



Plynovod




Telekomunikační kabel místní



Kabely VO





El. vedení VN



El. vedení NN

S



Vypracoval:	Jitka Pavlíková	 <b>VS Chrudim</b> Vodárenská společnost Chrudim, a.s. VS Chrudim, a.s., Novoměstská 626, 537 01 Chrudim tel. 469 669 911, vschrudim@vschrudim.cz					
Kontroloval:	Bc. David Šavelka						
Odpovědný projektant:	Ing. Martin Soudek, Ph.D.						
Kraj:	PARDUBICKÝ	O.ú. / Mě.ú.:	Otradov	Místo stavby:	Otradov		
Investor:	Obec Otradov			Datum :	05/2021		
Název akce:	<b>VODOVOD OTRADOV</b>			Číslo zakázky :			
Název výkresu:				Situace umístění vodovodu na p.p.č. 1214/1, 1451/1 v k.ú. Otradov	Stupeň :	DUR	Číslo paré:
					Formát:		
					Měřítko:	1:500	
				Číslo výkresu:			
TENTO VÝKRES A JEHO PŘÍLOHY JSOU NAŠÍM DUŠEVNÍM VLASTNICTVÍM, NESMÍ BÝT BEZ NAŠEHO PŘEDCHOZÍHO PÍSEMNÉHO SOUHLASU KOPÍROVÁNY, ROZMNOŽOVÁNY ANI ZPŘÍSTUPNĚNY JINÝM OSOBÁM NEBO FIRMÁM							



k. ú. Otrádov

Q  
44

Q  
43/1

43/2

45/2

Řad V2  
PE 110

45/1

11  
1213/1

1274/2

213

1214/1

1451/1

•170 | •171

• 171

212

1330/3

169

11  
1207/9